





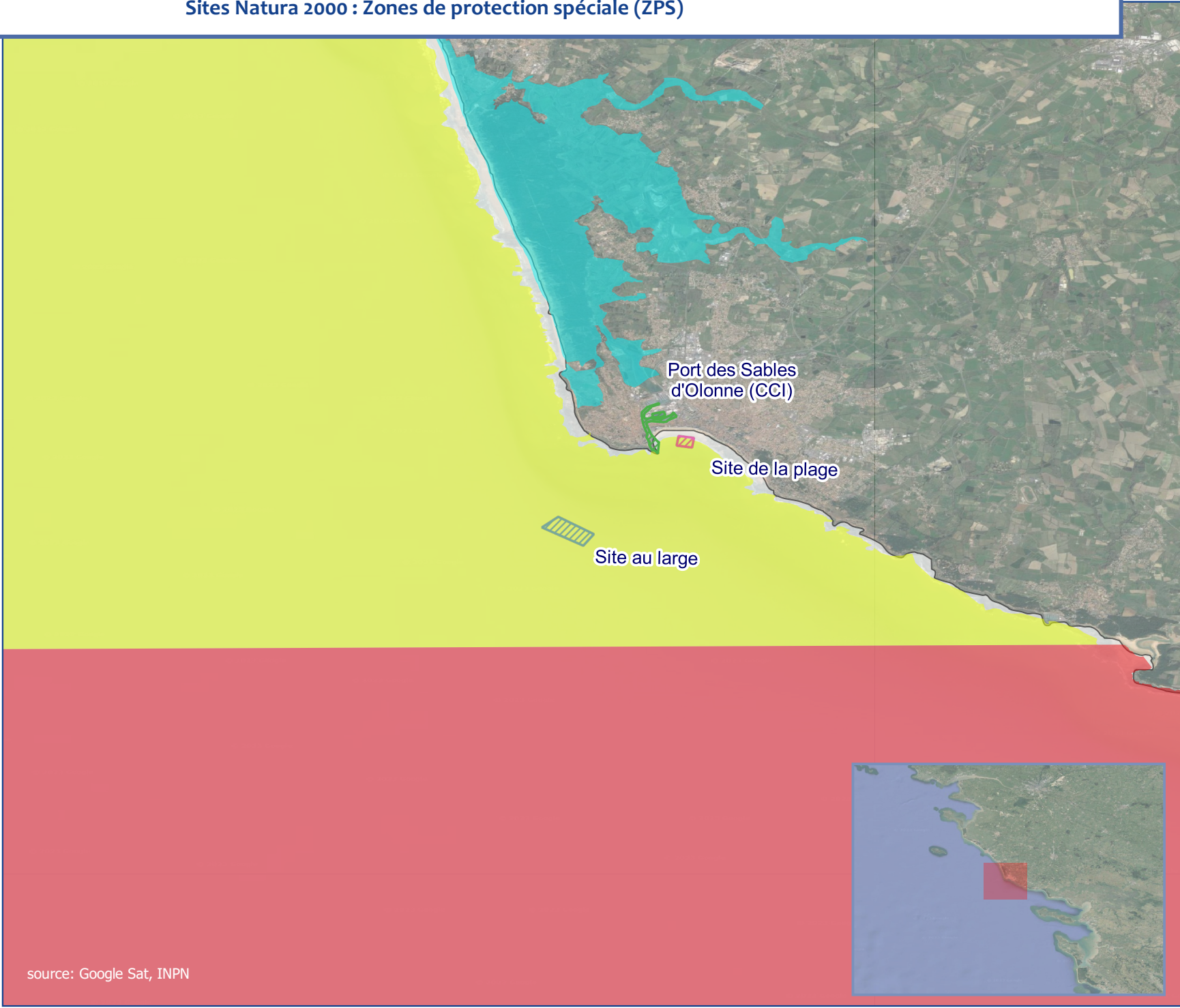
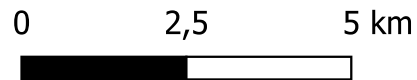



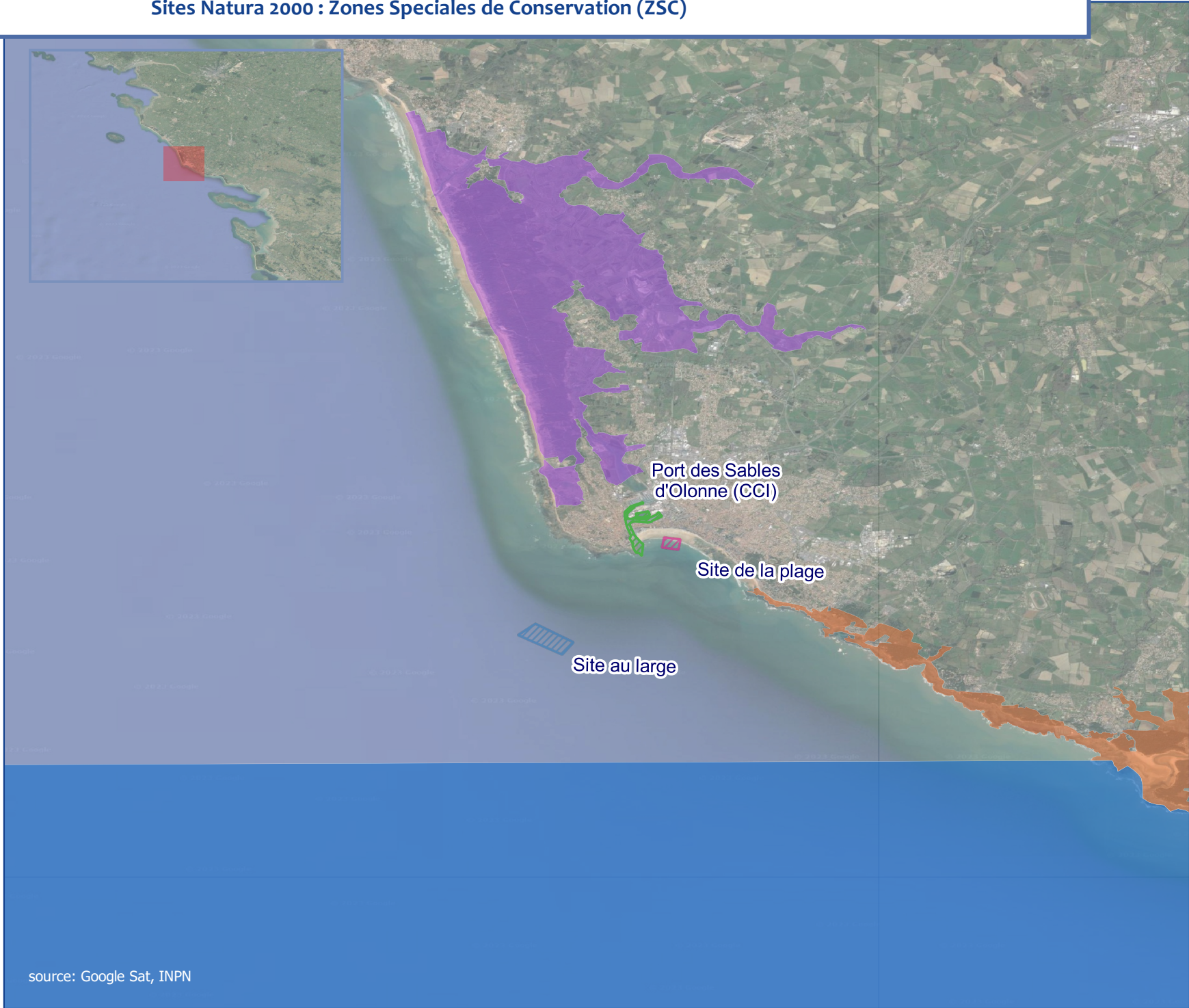
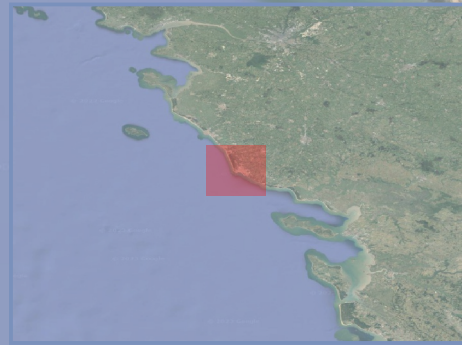
Dossier de renouvellement d'autorisation pour les dragages d'entretien du port de plaisance des Sables d'Olonne (CCI) pour les années 2024 à 2033
Sites Natura 2000 : Zones de protection spéciale (ZPS)

-  Port des Sables d'Olonne (CCI)
-  Site d'immersion au large
-  Site d'immersion de la plage
-  ZPS FR5212010
"Dunes, forêt et marais d'Olonne"
-  ZPS FR5412026
"Pertuis charentais - Rochebonne"
-  ZPS FR5212015
"Secteur marin de l'île d'Yeu jusqu'au continent"

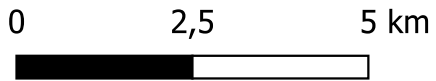



source: Google Sat, INPN

Dossier de renouvellement d'autorisation pour les dragages d'entretien des Sables d'Olonne (CCI) pour les années 2024 à 2033
Sites Natura 2000 : Zones Spéciales de Conservation (ZSC)



- Port des sables d'Olonne (CCI)
- Site d'immersion au large
- Site d'immersion de la plage
- ZSC FR5200656
"Dunes, forêt et marais d'Olonne"
- ZSC FR5200657
"Marais de Talmond et zones littorales entre les Sables-d'Olonne et Jard-sur-Mer."
- ZSC FR5400469
"Pertuis Charentais"



source: Google Sat, INPN